



Raport roczny z realizacji Gminnego Programu Rewitalizacji dla Gminy Starachowice na lata 2016-2025 za rok kalendarzowy 2019 r.

1. Wprowadzenie

Zgodnie z Rozdziałem 4.7 Gminnego Programu Rewitalizacji dla Gminy Starachowice na lata 2016-2025 (dalej zwany GPR) tj. „Monitorowanie i zmiany programu” raz w roku sporządzany jest raport roczny z realizacji GPR. Raport roczny zawiera najważniejsze informacje o postępie realizacji poszczególnych przedsięwzięć i projektów rewitalizacyjnych wskazanych w GPR, w tym informację w zakresie osiągania tzw. wskaźników produktu, czyli mierzalnych efektów poszczególnych projektów lub przedsięwzięć. Raport zawiera także informacje na temat aktywności interesariuszy rewitalizacji w kontekście przedsięwzięć podstawowych i pozostałych. Celem sporządzenia raportu rocznego jest przede wszystkim informacja w zakresie terminowości i merytorycznej poprawności realizacji GPR. Bazą do sporządzenia raportu są comiesięczne sprawozdania z realizacji GPR, publikowane na stronie internetowej www.rewitalizacja.starachowice.eu, które stanowią załącznik do niniejszego raportu. Zgodnie z GPR w 2020 r. powstanie również raport śródkresowy (zwany inaczej raportem „on-going”).

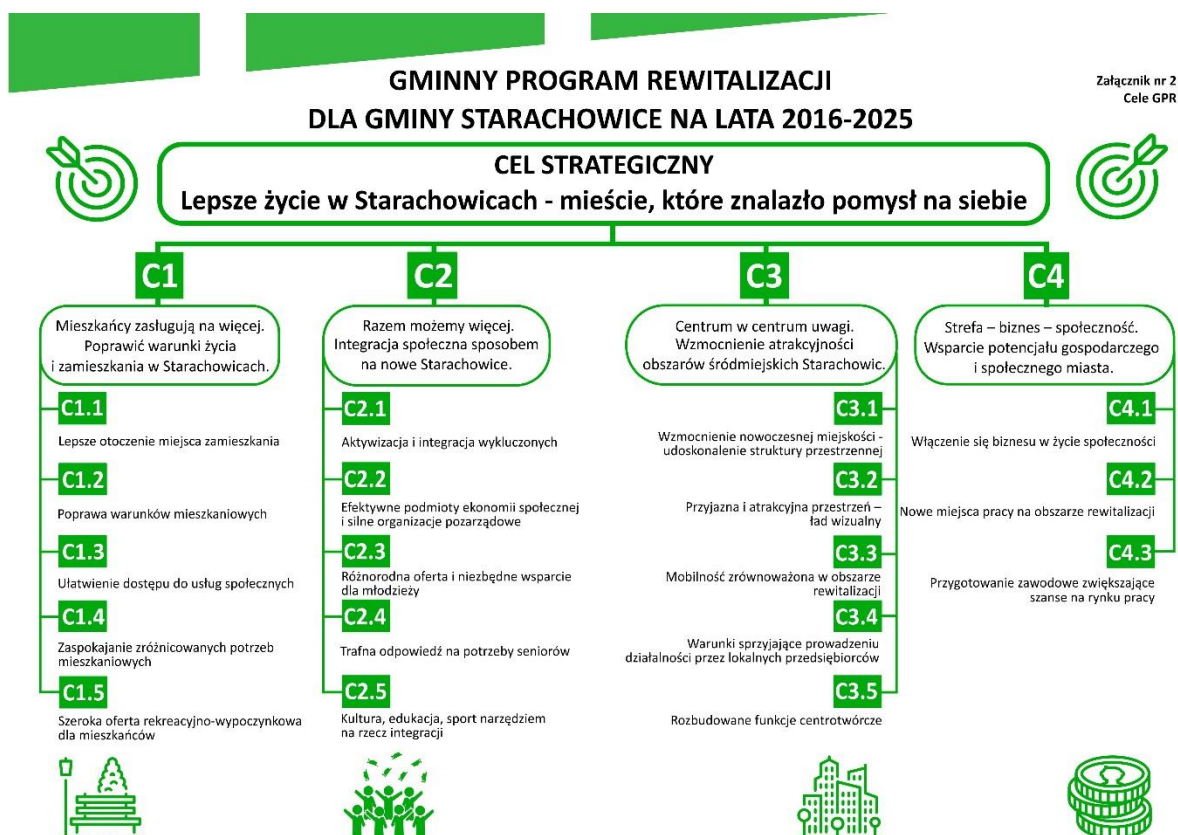
Za monitorowanie procesu rewitalizacji w Starachowicach odpowiedzialny jest Zespół ds. rewitalizacji (stanowiący kontynuację Zespołu powołanego zarządzeniem nr 70/2016 Prezydenta Miasta Starachowice z dnia 22 lutego 2016 r.).



2. GPR w liczbach

1	Wizja	4	Cele główne
18	Celów szczegółowych	5	Obszarów poddanych diagnozie
19	Potencjałów rozwojowych	37	Kierunków działań
7	Jednostek terytorialnych	38	Zjawisk problemowych
58	Przedsięwzięć rewitalizacyjnych	38	Podstawowych przedsięwzięć
20	Przedsięwzięć uzupełniających		

3. Cele GPR

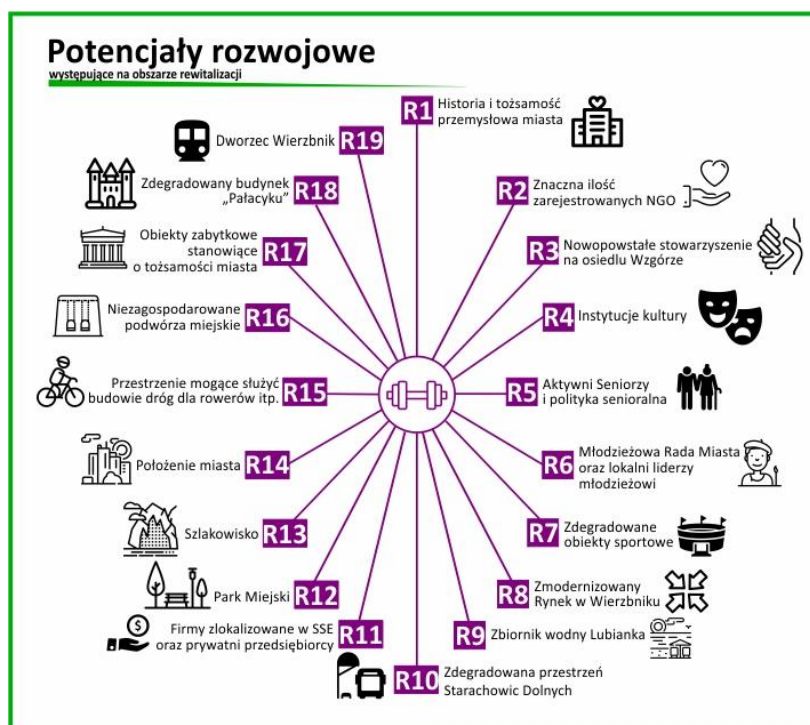




4. Zjawiska problemowe



5. Potencjały rozwojowe

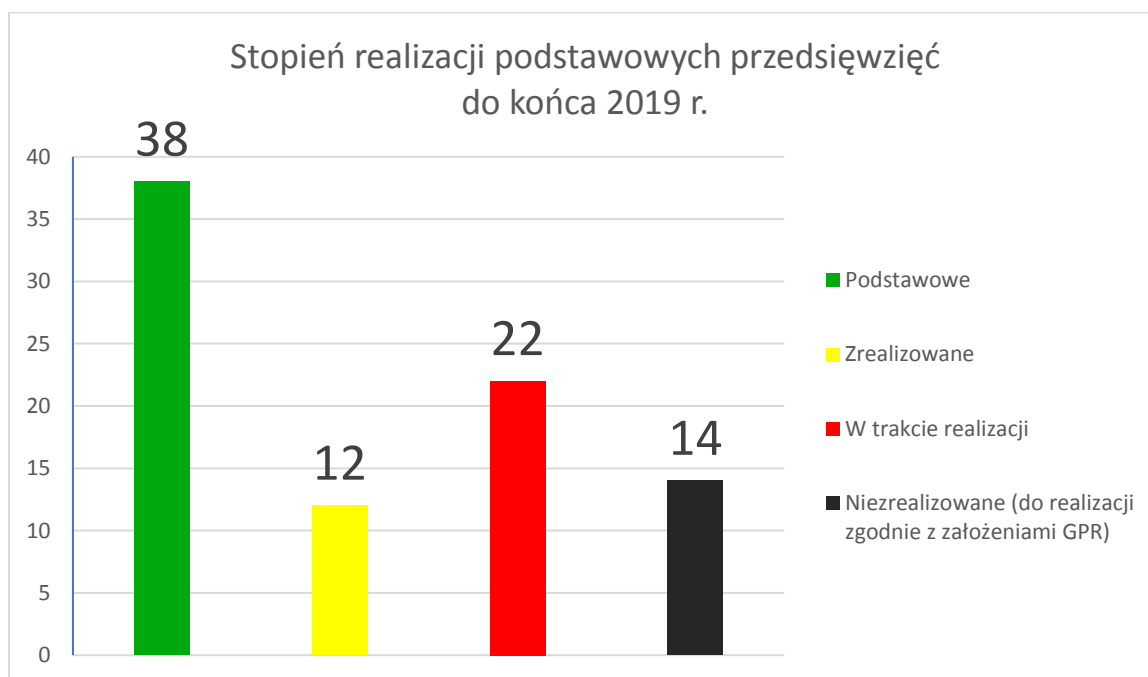
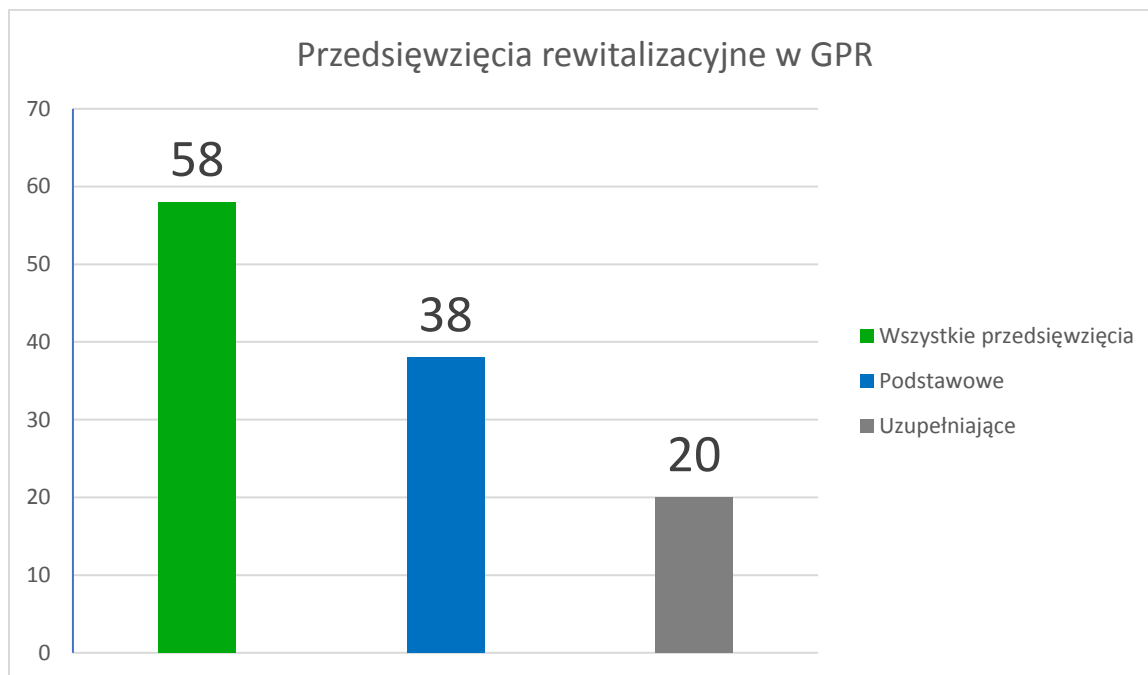


6. Kierunki działań

Szczegółowe kierunki działań		Cel szczegółowy	Zjawiska kryzysowe	Potencjały rozwojowe
D1	Urządzenie przyjaznych i funkcjonalnych podwórek i bezpośredniego otoczenia budynków mieszkalnych	C1.1	Z7 Z9 Z33 Z34	R14 R16
D2	Respektowanie, promowanie i wdrażanie zasad projektowania uniwersalnego	C1.1 C1.3 C2.4 C3.3	Z5 Z25 Z30 Z31 Z32 Z35	R5 R15
D3	Modernizacja i rozwój (budowa/pozyskanie nowych lokali) gminnego zasobu mieszkaniowego	C1.2 C1.4	Z7 Z35 Z37 Z38	R14
D4	Działania na rzecz czystszej powietrza, w tym termomodernizacja zabudowy mieszkaniowej (...)	C1.1 C1.2	Z23 Z24 Z26 Z33 Z36	R15 R16
D5	Wsparcie instytucji oferujących usługi publiczne w celu doskonalenia poziomu tych usług	C1.3	Z10 Z15 Z25	R18
D6	Budowa/modernizacja instytucji oferujących usługi publiczne w celu zapewnienia optymalnej dostępności mieszkańców do tych usług	C1.1 C1.3 C1.5 C3.1 C3.3	Z25	R5 R18
D7	Budowa nowych ulic, przestrzeni publicznych, ciągów pieszych, dróg rowerowych (...)	C1.2 C1.4	Z25 Z31 Z32 Z34	R15
D8	Tworzenie warunków dla powstawania nowych mieszkań (lub podnoszenia standardu istniejących) (...)	C1.3	Z7 Z26 Z35 Z38	R13
D9	Wsparcie organizacyjne dla innowacyjnych inicjatyw służących zaspokajaniu potrzeb mieszkaniowych	C1.4	Z7 Z35 Z37	R13
D10	Ustanowienie i wsparcie instytucji/organizacji dbających o aktywizację i integrację wykluczonych	C2.1	Z1 Z2 Z3 Z4 Z5 Z6 Z12 Z13	R2 R3 R11 R18
D11	Budowa, modernizacja, urządzenie miejsc dla działania instytucji /organizacji dbających o aktywizację i integrację wykluczonych	C2.1	Z1 Z2 Z3 Z4 Z5 Z6 Z12 Z14	R2 R3 R11 R18
D12	Wsparcie przy tworzeniu się i działaniu ngo lub podmiotów ekonomii społecznej	C2.2	Z12 Z13 Z14	R2 R3 R11
D13	Stosowanie rozwiązań w zamówieniach/konkursach organizowanych przez władze, przyczyniających do realizacji celów GPR	C2.2 C4.2	Z1 Z2 Z3 Z4 Z5 Z6 Z13 Z14	R2 R3 R9
D14	Tworzenie atrakcyjnej i zróżnicowanej oferty w zakresie spędzania czasu wolnego adresowanej do dzieci i młodzieży	C2.3 C2.5	Z6 Z8 Z11 Z15 Z17	R2 R3 R4 R6 R11
D15	Tworzenie oferty działań integrujących i aktywizujących seniorów i osoby niepełnosprawne	C2.4	Z5 Z9 Z11 Z15	R3 R5 R11
D16	Budowa, modernizacja, remont obiektów kultury lub sportu zapewniających integrację mieszkańców	C2.3 C2.5	Z8 Z11 Z15 Z16 Z17 Z25 Z34	R4 R7 R17 R18
D17	Wykorzystanie potencjału szkół i przedszkoli do działań służących integracji mieszkańców	C2.5	Z6 Z8 Z11 Z15 Z18	R6
D18	Podjęcie działań edukacyjnych służących dzieciom i młodzieży zagrożonym wykluczeniem społ.	C2.5	Z6 Z8 Z11 Z15 Z17 Z18	R2 R3 R4 R6
D19	Działania planistyczne prowadzące do powstania szczegółowych koncepcji programowo-funkcjonalnych oraz MPZP	C3.1	Z25 Z34	R10 R13
D20	Realizacja inwestycji wpisujących się w ramy określone przez koncepcje programowo-funkcjonalne oraz MPZP	C3.1	Z25 Z34	R8 R10 R13
D21	Działania organizacyjno-legislacyjne w celu ustanowienia i stosowania regulacji w zakresie reklamy, małej architektury itp.	C3.2	Z34	R1 R14 R17
D22	Ochrona i rozwój zielono-błękitnej infrastruktury miejskiej (zieleni i woda)	C1.1 C3.2	Z23 Z24 Z33	R9 R12 R14 R16
D23	Ochrona i przywracanie świetności wartościowym obiektom na terenie obszaru rewitalizacji	C3.1 C3.2	Z32 Z36	R1 R17
D24	Działania edu.-prom. kształtujące świadome postawy w odniesieniu do dbania o ład przestrzenny i ochrony dziedzictwa kulturowego	C3.2	Z34 Z38	R1 R6 R8 R17 R18
D25	Zapewnianie dobrej dostępności do transportu publ. (drogi dojazdu po najkrótszych trasach) w ob. rewitalizacji	C3.3	Z28 Z30 Z31 Z32	R15
D26	Zapewnianie atrakcyjnej oferty (trasy, częstotliwość kursowania) transportu publ. obsługującego obszar rewitalizacji	C3.3	Z28 Z30 Z31	R15
D27	Stwarzanie sprzyjających warunków dla przemieszczania się pieszo lub rowerem	C3.3	Z9 Z29 Z31 Z32	R15
D28	Stworzenie spójnej koncepcji systemu wspierania nowych i rozwijających się mikroprzedsiębiorstw	C3.4 C4.2	Z1 Z2 Z28	R8 R10
D29	Stworzenie estetycznych przestrzeni tematycznych do ciągłego lub cyklicz nego handlu targowiskowego i ulicznego	C3.4	Z19 Z20 Z25 Z26	R8 R10
D30	Budowa, modernizacja (w tym termomodernizacja), tworzenie (zm. funkcji) publ. obiektów o char. centrotwórczym	C3.5	Z15 Z16 Z20 Z25	R1 R10 R11 R14
D31	Tworzenie sprzyjających warunków dla powstawania niepubl. obiektów o char. centrotwórczym i innych mających char. atrakcji	C3.5	Z10 Z15 Z21 Z25 Z27	R1 R8 R10 R13 R19
D32	Nawiązanie współpracy z podmiotami SSE „Starachowice” w zakresie społecznej odpowiedzialności biznesu (CSR)	C4.1	Z1 Z2 Z3 Z22 Z27	R11 R18
D33	Dążenie do zapewnienia tzw. tenant mix - wspieranie lokalizowania pożądanego rodzaju działalności handlowej lub usługowej	C3.4 C4.2	Z21 Z23 Z27 Z28	R8 R10
D34	Animowanie lub organizowanie wydarzeń i akcji integrujących społeczność lub wspierających przedsiębiorców	C1.5 C2.3 C2.5 C4.2	Z15 Z21 Z22 Z28	R4 R8 R10 R12 R13
D35	Wspieranie poprawy estetyki siedzib lokali handlowych i usługowych (we współpracy z lokalnymi artystami, organizacjami)	C2.3 C3.2	Z21 Z27 Z28 Z38	R2 R4 R8
D36	Stała współpraca z przedsiębiorstwami w zakresie przygotowania kadr w poszukiwanych specjalnościach	C4.3	Z1 Z20	R1 R11
D37	Kompleksowe przedsięwzięcia na rzecz przywracania na rynek pracy osób długotrwale bezrobotnych	C2.1 C2.2 C4.3	Z1 Z2 Z3	R3 R9 R11



7. Przedsięwzięcia rewitalizacyjne



Ponadto Gmina Starachowice w 2019 r. **rozpoczęła lub zakończyła realizację 22 projektów/inicjatyw**, które mieszczą się w katalogu „Uzupełniających przedsięwzięć rewitalizacyjnych”.

Postęp realizacji poszczególnych podstawowych przedsięwzięć rewitalizacyjnych wskazanych w GPR		
Nazwa i numer projektu	Stopień realizacji projektu	Charakter przedsięwzięcia
1. Stworzenie lokalnego „Impact Hub’u” z kluczowym elementem Centrum Społecznej Odpowiedzialności Biznesu z przebudową i adaptacją budynku Pałacyku wraz z otoczeniem	<p>W realizacji.</p> <p>W 2017 r. pozyskane zostało dofinansowanie na przebudowę i adaptację Pałacyku pod Impact Hub oraz Centrum CSR z RPO WŚ 2014-2020.</p> <p>W ramach projektu „Starachowice OD nowa” w 2019 r. przygotowywana została koncepcja działania tej instytucji.</p> <p>W 2018 r. ogłoszono przetarg na roboty budowlane, który został unieważniony z powodu zbyt wysokich ofert w porównaniu do przeznaczonego budżetu. Planowane jest powtórzenie przetargu w 2021 r.</p>	Społeczny, techniczny, gospodarczy.
2. Przebudowa obiektów mieszkalnych wraz z zagospodarowaniem przestrzeni publicznej szansą na rewitalizację Osiedla Wzgórze	<p>W realizacji.</p> <p>W 2017 r. pozyskane zostało dofinansowanie z RPO WŚ 2014-2020 na remont jednego budynku przy ul. Widok wraz z komórką lokatorską.</p> <p>W ramach projektu „Starachowice OD nowa” sfinansowana została dokumentacja techniczna na część budynków na Kolonii Robotniczej, dzięki której możliwe będzie złożenie kolejnych projektów.</p> <p>W 2018 r. uzyskano kompletną dokumentację techniczną i pozwolenie na budowę na remont i adaptację budynku przy ul. Widok wraz komórką lokatorską.</p> <p>Na remont kolejnych 5 budynków pozyskano zostało dodatkowe dofinansowanie z RPO WŚ 2014-2020, przy których prace rozpoczną się w 2020 i 2021 r.</p>	Techniczny, społeczny

<p>3. Modernizacja Starachowickiego Centrum Kultury wraz z zagospodarowaniem otoczenia</p>	<p>W realizacji.</p> <p>W 2017 r. pozyskane zostało dofinansowanie z RPO WŚ 2014-2020 na to zadanie. W 2018 r. opracowano dokumentację techniczną i pozwolenie na budowę na otoczenie i wewnątrz SCK. W 2019 r. środkami własnymi SCK zmodernizowana została Sala Klubowa. Przetarg na roboty budowlane planowany jest w 2020 r.</p>	<p>Społeczny, techniczny, przestrzenno-funkcjonalny</p>
<p>4. Podniesienie atrakcyjności turystycznej Miasta Starachowice poprzez wykorzystanie potencjału Zalewu Lubianka</p>	<p>W realizacji.</p> <p>W 2017 r. pozyskane zostało dofinansowanie z RPO WŚ 2014-2020 na to zadanie. W 2017 r. został również rozstrzygnięty konkurs architektoniczny oraz uregulowane kwestie własnościowe. Rewitalizacja Lubianki była wstrzymana ze względu na brak wykonania remontu przez Powiat. W 2019 r. ostatecznie Powiat przekazał Gminie jaz, dzięki czemu Gmina mogła wykonać roboty, które zakończyły się pod koniec 2019 r. W 2020 r. ogłoszony zostanie przetarg na roboty budowlane przy Lubiance.</p>	<p>Przestrzenno – funkcjonalny, społeczny</p>
<p>5. Nadanie nowych funkcji północnej linii brzegowej Zalewu Pasternik kluczem do przeprowadzenia modelowej rewitalizacji miasta</p>	<p>W realizacji.</p> <p>W 2017 r. pozyskane zostało dofinansowanie z RPO WŚ 2014-2020 na to zadanie.</p> <p>W 2018 r. opracowana została dokumentacja techniczna. W 2019 r. wydane zostało pozwolenie na budowę. Przetarg na roboty budowlane planowany jest w 2021 r.</p>	<p>Przestrzenno – funkcjonalny, środowiskowy.</p>
<p>6. Modernizacja targowiska miejskiego w Starachowicach</p>	<p>ZREALIZOWANO</p>	<p>Gospodarczy, przestrzenno-funkcjonalny, techniczny</p>
<p>7. Zagospodarowanie Parku Miejskiego w Starachowicach</p>	<p>W realizacji.</p> <p>W 2017 r. pozyskane zostało dofinansowanie z RPO WŚ 2014-2020 na to zadanie. Wcześniej w 2016 r. pozyskane zostało dofinansowanie na inne elementy tej inwestycji w ramach konkursu z RPO z bioróżnorodności.</p>	<p>Przestrzenno – funkcjonalny, środowiskowy, techniczny</p>

	<p>W ramach projektu „Starachowice OD nowa” sfinansowana została dokumentacja techniczna oraz koncepcja funkcjonowania Parku Miejskiego wraz z Biznes Planem.</p> <p>20 grudnia 2018 r. rozstrzygnięto przetarg na roboty budowlane w Parku Miejskim, a w lutym 2019 r. rozpoczęły się roboty ziemne. Planowane zakończenie robót: czerwiec 2020.</p>	
<p>8. Termomodernizacja/modernizacja budynków użyteczności publicznej w Starachowicach – etap III – podprojekt w obrębie obszaru rewitalizacji</p>	<p>W trakcie realizacji</p> <p>W ramach projektu na które pozyskano dofinansowanie z RPO WŚ 2014-2020 wykonano kompleksową termomodernizację obiektów szkół i przedszkoli z terenu Starachowic, w tym przedszkola nr 2 oraz Szkoły Podstawowej nr 9, które znajdują się na obszarze rewitalizacji. W ramach tego projektu pozostają do wykonania budynki na Osiedlu Wzgórze (projekt nr 2 w GPR).</p>	<p>Techniczny, środowiskowy</p>
<p>9. Podniesienie jakości życia mieszkańcom poprzez rozwój zieleni miejskiej w Starachowicach – podprojekt w obrębie obszaru rewitalizacji</p>	<p>ZREALIZOWANO</p>	<p>Przestrzenno – funkcjonalny, środowiskowy</p>
<p>10. Optymalizacja oświetlenia ulicznego w Gminie Starachowice – podprojekt w obrębie obszaru rewitalizacji</p>	<p>W realizacji.</p> <p>W grudniu 2017 r. złożony został projekt do RPO WŚ 2014-2020, który uzyskał dofinansowanie i w 2018 umowy podpisana została umowa z Urzędem Marszałkowskim. W 2019 r. trwały przygotowania do ogłoszenia przetargu.</p>	<p>Techniczny, środowiskowy</p>
<p>11. Utworzenie (remont i adaptacja) „Społecznego Wzgórza” – miejsca pełniącego funkcję Centrum Aktywności Lokalnej oraz Aktywizacji Zawodowej, a także siedziby lokalnego stowarzyszenia</p>	<p>W realizacji.</p> <p>W 2017 r. pozyskane zostało dofinansowanie z RPO WŚ 2014-2020 na remont i adaptację komórki lokatorskiej na Osiedlu. W ramach projektu „Starachowice OD nowa” w 2018 r. powstała koncepcja działania Centrum Aktywności Lokalnej.</p> <p>W 2019 r. Gmina złożyła projekt do I etapu konkursu „Program Lokalny” finansowanego z funduszy norweskich na działania społeczne w Centrum.</p>	<p>Społeczny, techniczny, gospodarczy.</p>



<p>12. Utworzenie spółdzielni socjalnej w celu prowadzenia działalności w obiektach nad Zalewem Lubianka</p>	<p>ZREALIZOWANO</p> <p>W 2017 r. powstała Spółdzielnia Socjalna Starachowiczanka, która prowadzi działalność na obszarze rewitalizacji. Po zakończeniu prac nad Lubianką spółdzielnia będzie świadczyła tam usługi porządkowe.</p>	<p>Społeczny</p>
<p>13. Starachowickie Centrum Interwencji Kryzysowej</p>	<p>ZREALIZOWANO</p> <p>W 2017 r. rozpoczął się projekt Starachowickie Centrum Interwencji Kryzysowej w ramach którego powstała Świetlica Środowiskowa SUKCES w Starachowickim Centrum Kultury.</p>	<p>Społeczny</p>
<p>14. Wykonanie ciągu pieszo-rowerowego łączącego ul. Kielecką z os. Orłowo na terenie gminy Wąchock i miasta Starachowice wraz z zagospodarowaniem grobli</p>	<p>ZREALIZOWANO</p> <p>Działania planowane są na 2018 r.</p>	<p>Przestrzenno – funkcjonalny, środowiskowy</p>
<p>15. Budowa bieżni i skoczni w dal przy Szkole Podstawowej nr 6 i Szkole Podstawowej nr 1 – podprojekt w obrębie obszaru rewitalizacji</p>	<p>ZREALIZOWANO</p>	<p>Społeczny</p>
<p>16. Wykonanie ul. Słowackiego</p>	<p>Nie zrealizowane.</p> <p>Zgodnie z harmonogramem GPR, projekt planowany jest w późniejszym czasie.</p>	<p>Przestrzenno – funkcjonalny, techniczny</p>
<p>17. Budowa boiska wielofunkcyjnego, mini boiska piłkarskiego, 4-torowej bieżni prostej, skoczni do skoku w dal i rzutni do pchnięcia kulą przy ul. Armii Krajowej i boiska wielofunkcyjnego przy ul. Jana Pawła II w Starachowicach – podprojekt w obrębie obszaru rewitalizacji</p>	<p>ZREALIZOWANO</p>	<p>Przestrzenno-funkcjonalny</p>
<p>18. Utworzenie Świetlicy Środowiskowej na osiedlu Wzgórze</p>	<p>ZREALIZOWANO</p> <p>W Starachowickim Centrum Kultury od 2017 r. funkcjonuje Świetlica Środowiskowa Sukces. Docelowo po rewitalizacji Osiedla Wzgórze przeniesiona zostanie na ul. Widok.</p>	<p>społeczny</p>

<p>19. Wypracowanie w formule partycypacyjno-warsztatowej (z ewentualną opcją konkursu urbanistycznego) optymalnych rozwiązań przestrzennych dla przekształcenia obszarów priorytetowych: rejonu Starachowic Dolnych oraz okolic Rynku w Wierzbniku oraz opcjonalnie także obszaru Szlakowiska i Tarasu Majówki</p>	<p>ZREALIZOWANO</p>	<p>Przestrzenno-funkcjonalny</p>
<p>20. Nowe ukształtowanie przestrzeni publicznej, ciągów komunikacyjnych i zabudowy w celu wykreowania wysokiej jakości przestrzeni miejskiej w rejonie Starachowic Dolnych, dworca kolejowego i autobusowego.</p>	<p>W realizacji. O odbyły się konsultacje społeczne dotyczące zagospodarowania Starachowic Dolnych. Urząd Miejski jest w stałym kontakcie z Powiatem odnośnie budowy wiaduktu (UM zadeklarowało się przekazać działki), Architekt Miejski stworzył wstępną koncepcję wiaduktu. W grudniu 2017 r. złożony został projekt do RPO WŚ 2014-2020. W styczniu 2018 Gmina uzyskała kolejne dofinansowanie w ramach niskiej emisji na remont placów przy dworcach Zachodniego, Wschodniej, zakup autobusów itp. W 2019 r. trwały prace nad przygotowaniem przetargu.</p>	<p>Przestrzenno - funkcjonalny</p>
<p>21. Nowe ukształtowanie przestrzeni publicznej, ciągów komunikacyjnych i zabudowy w celu lepszego skomunikowania dla ruchu pieszego Rynku w Wierzbniku oraz dworca kolejowego z Centrum Galardia i Targowiskiem Miejskim</p>	<p>W trakcie realizacji. Okolice dworca Wschodniego będą zmodernizowane w ramach projektu z niskiej emisji, na który Gmina pozyskała dofinansowanie w 2018 r.</p>	<p>Przestrzenno – funkcjonalny</p>
<p>22. Budowa windy ułatwiającej komunikację między osiedlem Majówka a aleją Armii Krajowej</p>	<p>Nie zrealizowane. Zgodnie z harmonogramem GPR, projekt planowany jest w późniejszym czasie.</p>	<p>Przestrzenno – funkcjonalny, społeczny</p>
<p>23. Opracowanie i wdrożenie miejskiego systemu informacji – jednolitego systemu tablic z nazwami ulic, drogowskazów, innych oznakowań, w tym oznaczenia tras turystycznych, np. szlaku architektury XX w. w Starachowicach</p>	<p>Nie zrealizowane. Zgodnie z harmonogramem GPR, projekt planowany jest w późniejszym czasie.</p>	<p>Przestrzenno – funkcjonalny, gospodarczy</p>

24. Opracowanie i uchwalenie „Kodeksu reklamowego” – uchwały o zasadach i warunkach sytuowania małej architektury, tablic reklamowych i urządzeń reklamowych oraz ogrodzeń	W trakcie realizacji.	Przestrzenno – funkcjonalny,
25. Opracowanie miejskich standardów infrastruktury dla pieszych i rowerów	Nie zrealizowane.	Techniczny, przestrzenno – funkcjonalny, środowiskowy
26. Analiza sfery usług i handlu na obszarze rewitalizacji z jednoczesną analizą popytu, a następnie wspieranie pożądanych lub brakujących funkcji	ZREALIZOWANO. Analiza powstała w ramach projektu „Starachowice OD nowa”	Gospodarczy, przestrzenno – funkcjonalny, społeczny
27. Przebudowa, rozbudowa, nadbudowa i remont budynku biurowego na świetlicę środowiskową oraz mieszkania i biura. Rewaloryzacja ogólnodostępnych terenów zielonych.	Nie zrealizowane. Zadania inwestora prywatnego.	Gospodarczy, techniczny, społeczny
28. Utworzenie stowarzyszenia młodzieżowego działającego na rzecz Starachowic	Nie zrealizowane. Zadanie zewnętrznej grupy inicjatywnej.	Społeczny
29. Budowa wzdłuż toru kolei wąskotorowej ciągu komunikacyjnego, pieszo-rowerowego, wraz z peronem i fragmentem toru dla wagonu.	Nie zrealizowane.	Techniczny, przestrzenno – funkcjonalny
30. Budowa restauracji przy Zbiorniku Pasternik wraz z kompleksem placów zabaw i edukacji dla dzieci	ZREALIZOWANO Zadanie inwestora prywatnego	Gospodarczy, przestrzenno-funkcjonalny.
31. Ekspozycja hałdy Szlakowiska	ZREALIZOWANO	Gospodarczy, przestrzenno-funkcjonalny.
32. Utworzenie Akademii Wspierania Rodziny – organizacja zajęć dla dzieci, ich rodziców i opiekunów z obszaru rewitalizacji	Nie zrealizowane. Zadanie SP10.	Społeczny
33. Efektywne wykorzystanie energii w powiecie starachowickim	Nie zrealizowane. Zadanie powiatu.	Środowiskowy, techniczny



34. Zagospodarowanie placu i ciągu pieszego przy ul. Oświatowej obok przedszkola miejskiego.	Nie zrealizowane.	społeczny, przestrzenno-funkcjonalny, techniczny
35. Budowa nowego budynku dydaktycznego oraz zaplecza sportowego wraz z pełnym wyposażeniem.	Nie zrealizowane. Zadanie powiatu.	Liczba uczniów korzystających z rozbudowanej infrastruktury edukacyjnej.
36. STAR - polska ciężarówka. Rozbudowa obiektów publicznej infrastruktury kulturalnej Muzeum Przyrody i Techniki w Starachowicach dla potrzeb stworzenia stałej wystawy poświęconej historii produkcji samochodów ciężarowych Star.	Nie zrealizowane. Zadanie powiatu.	Techniczny, gospodarczy, społeczny
37. Renowacja i rozbudowa budynku przy ulicy Iłżeckiej 26 wraz z zabudową na terenie działki i zagospodarowaniem ogrodu na cele usługowo-kulturalne.	Nie zrealizowane. Zadanie inwestora prywatnego.	Techniczny, gospodarczy.
38. Wytapiamy Kulturę – rewaloryzacja zabytkowego budynku dyrekcji huty z końca XIX wieku w Starachowicach	Nie zrealizowane. Zadanie powiatu.	Techniczny, gospodarczy.

8. Monitoring celów szczegółowych

<p align="center">CEL GŁÓWNY NR 1 <i>Mieszkańcy zasługują na więcej.</i> Poprawić warunki życia i zamieszkania w Starachowicach</p>			
Cele szczegółowe	Miernik osiągnięcia celu (strzałka wskazuje pożądany trend)	Stan realizacji w 2018 r.	Źródło pozyskania danych
<p>C1.1 Lepsze otoczenie miejsca zamieszkania</p>	<p>1. Liczba mieszkańców na obszarze rewitalizacji (↑) 2. Liczba zmodernizowanych podwórek i przestrzeni publicznych na obszarze rewitalizacji (↑)</p>	<p>1. ↓ – liczba mieszkańców obszaru rewitalizacji spadła. Ma to związek z ogólnokrajową tendencją depopulacji mniejszych ośrodków miejskich oraz brakiem inwestycji mieszkaniowych na obszarze rewitalizacji. W ramach procesu rewitalizacji planowane są działania,</p>	<p>1. UM Starachowice 2. UM Starachowice</p>

		<p>które mają na celu powstrzymanie tego trendu i mogą być widoczne w dłuższej perspektywie czasowej.</p> <p>2. ↑ - 3</p> <p>Strefa zieleni przy SCK, Strefa zieleni przy SP9, plac zabaw przy ul. Radomskiej</p>	
<p>C1.2 Poprawa warunków mieszkaniowych</p>	<p>1. Liczba mieszkańców w budynkach po modernizacji (↑)</p> <p>2. Koszty energii w gminnym zasobie mieszkaniowym na obszarze rewitalizacji* (↓)</p> <p>* wskaźnik dotyczy budynków, gdzie sporządzony został audyt energetyczny</p>	<p>1. --- - w 2019 r. nie modernizowane były budynki na obszarze rewitalizacji. Działania w ramach tego celu planowane są na 2020 r.</p> <p>2. --- - Ocena wskaźnika będzie możliwa po modernizacji i termomodernizacji budynków.</p>	<p>1. UM Starachowice</p> <p>2. UM Starachowice</p>
<p>C1.3 Ułatwienie dostępu do usług społecznych</p>	<p>1. Liczba podmiotów świadczących usługi społeczne (↑)</p> <p>2. Liczba usług społecznych na obszarze rewitalizacji (↑)</p>	<p>1. ↑ +2</p> <p>2. ↑ +6</p>	<p>1. UM Starachowice</p> <p>2. UM Starachowice</p>
<p>C1.4 Zaspokajanie zróżnicowanych potrzeb mieszkaniowych</p>	<p>1. Liczba osób zamieszkałych w nowopowstałych mieszkaniach na obszarze rewitalizacji, w tym komunalnych i socjalnych (↑)</p> <p>2. Liczba osób urodzonych na obszarze rewitalizacji (↑)</p>	<p>1. --- - w 2019 r. nie powstały nowe mieszkania na obszarze rewitalizacji. Działania w ramach tego celu planowane są w kolejnych latach.</p> <p>2. 54.</p>	<p>1. UM Starachowice</p> <p>2. UM Starachowice</p>
<p>C1.5 Szeroka oferta rekreacyjno-wypoczynkowa dla mieszkańców</p>	<p>1. Liczba zmodernizowanych obiektów rekreacyjnych i sportowych oraz przestrzeni publicznych na obszarze rewitalizacji (↑)</p> <p>2. Liczba mieszkańców miasta (w tym obszaru rewitalizacji) oraz przyjezdnych korzystających z oferty rekreacyjnej (↑)</p>	<p>1. ↑ +4.</p> <p>2. - dane na temat wzrostu liczby osób korzystających z oferty rekreacyjnej wynikają z obserwacji porównując rok 2018 do 2019. Ilość osób kształtuje się na podobnym poziomie a brak wzrostu jest spowodowany spuszczeniem wody na Zbiorniku Lubianka. Po części rekompensują to Baseny Letnie na ulicy szkolnej oraz rewitalizacja Szlakowiska, gdzie wróciły imprezy miejskie. Po rewitalizacji Lubianki wskaźnik ten będzie zdecydowanie wyższy.</p>	<p>1. UM Starachowice</p> <p>2. UM Starachowice, MOSIR.</p>



CEL GŁÓWNY NR 2 <i>Razem możemy więcej.</i> Integracja społeczna sposobem na nowe Starachowice			
Cele szczegółowe	Miernik osiągnięcia celu (strzałka wskazuje pożądany trend)	Stan realizacji w 2017 r.	Źródło pozyskania danych
C2.1 Aktywizacja i integracja wykluczonych	1. Liczba gospodarstw domowych na obszarze rewitalizacji korzystających z pomocy społecznej (↓) 2. Liczba projektów ukierunkowanych na włączenie społeczne mieszkańców rewitalizacji (w tym projekty NGO) (↑)	1. Liczba gospodarstw domowych na obszarze rewitalizacji korzystających z pomocy społecznej spada. Jest to trend ogólnomiejski - 2016 r. – 553, 2017 r. – 546, 2018 r. – 505, 2019 r. - 462 2. ↑ +3	1. MOPS, GPR. 2. UM Starachowice
C2.2 Efektywne podmioty ekonomii społecznej i silne organizacje pozarządowe	1. Liczba aktywnych na obszarze rewitalizacji organizacji społecznych (↑) 2. Liczba podmiotów ekonomii społecznej (↑)	1. ↑ - +13 (wyłączając kluby sportowe). Warto zaznaczyć, że są to tylko organizacje zarejestrowane na obszarze rewitalizacji, zdecydowana większa liczba NGO działa na obszarze mimo rejestracji poza jej granicami. 2. 0 – w 2019 r. nie powstała nowa Spółdzielnia Socjalna, na obszarze rewitalizacji funkcjonują aktywnie 2 spółdzielnie.	1. UM Starachowice 2. UM Starachowice
C2.3 Różnorodna oferta i niezbędne wsparcie dla młodzieży	1. Uczestnictwo młodzieży z obszaru rewitalizacji w życiu kulturalnym i sportowym (↑) 2. Liczba osób młodych z obszaru rewitalizacji działających w organizacjach społecznych (↑)	1. ↑ - dane na podstawie wywiadów i obserwacji uczestniczących z młodzieżą, dyrektorami instytucji kultury oraz sportu. 2. ↑ - od 2019 r. realizowane są projekty międzynarodowe dla młodzieży zarówno w Urzędzie Miejskim jak i innych organizacjach pozarządowych.	1. UM Starachowice, Starachowickie Centrum Kultury, MOSIR 2. UM Starachowice (MRM, Erasmus+, szkoły)
C2.4 Trafna odpowiedź na potrzeby seniorów	1. Odsetek seniorów z obszaru rewitalizacji uczestniczących w życiu społecznym i kulturalnym (↑) 2. Liczba projektów dotyczących szczególnie seniorów (↑)	1. ↑ - informacje na podstawie danych z Referatu Polityki Senioralnej (Karta Seniora, Dom Seniora, Starachowice Bezpieczne w Praktyce),	1. UM Starachowice, Uniwersytet Trzeciego Wieku. 2. UM Starachowice

		Uniwersytet Trzeciego Wieku, Rada Seniorów. 2. ↑ +4	
C2.5 Kultura, edukacja, sport narzędziem na rzecz integracji	1. Liczba osób (w tym uczniów) korzystających ze zmodernizowanej lub nowej infrastruktury edukacyjnej, kulturalnej i sportowej (↑) 2. Liczba organizacji społecznych korzystających ze zmodernizowanej lub nowej infrastruktury edukacyjnej, kulturalnej i sportowej (↑)	1. ↑ 2. ↑ +5.	1. UM Starachowice, Powiat Starachowicki 2. UM Starachowice, Powiat Starachowicki

CEL GŁÓWNY NR 3 <i>Centrum w centrum uwagi.</i> Wzmocnienie atrakcyjności obszarów śródmiejskich Starachowic			
Cele szczegółowe	Miernik osiągnięcia celu (strzałka wskazuje pożądany trend)	Stan realizacji w 2017 r.	Źródło pozyskania danych
C3.1 Wzmocnienie nowoczesnej miejskości - udoskonalenie struktury przestrzennej	1. Liczba zmodernizowanych obiektów i przestrzeni publicznych o kluczowym znaczeniu dla obszaru rewitalizacji (↑) 2. Liczba przedsięwzięć o kluczowym znaczeniu dla zrównoważonego rozwoju (↑)	1. ↑ +2 2. ↑ +2	1. UM Starachowice 2. UM Starachowice
C3.2 Przyjazna i atrakcyjna przestrzeń – ład wizualny	1. Atrakcyjność Starachowic jako miejsca zamieszkania (postrzegana przez mieszkańców) (↑) 2. Atrakcyjność Starachowic jako subregionalnego centrum handlu, usług i edukacji (postrzegana przez mieszkańców oraz przez przyjezdnych) (↑)	1. ↑ - dane z konsultacji społecznych, wizji lokalnych, spacerów studyjnych oraz badań społecznych przeprowadzanych na potrzeby GPR oraz Strategii Rozwoju Miasta. 2. ↑ - diagnoza wśród młodzieży w ramach projektu Erasmus+ oraz diagnoza na potrzeby opracowania Strategii Rozwoju Miasta, rozmowy i wywiady z mieszkańcami, opinie na portalach społecznościowych	1. UM Starachowice 2. UM Starachowice
C3.3	1. Odsetek mieszkańców (miasta; obszaru rewitalizacji) korzystających w codziennych	1. brak danych – ocena wskaźnika nastąpi po modernizacji taboru	1. UM Starachowice 2. UM Starachowice



Mobilność zrównoważona w obszarze rewitalizacji	dojazdach z komunikacji publicznej oraz z roweru (↑) 2. Parametry infrastruktury rowerowej (długość dróg rowerowych, długość ulic przyjaznych dla rowerów, liczba stojaków i przechowalni rowerów) (↑)	autobusowego, wprowadzeniu nowego rozkładu jazdy oraz wytyczeniu nowych dróg dla rowerów. 2. ↑ +480m (4710 m)	
C3.4 Warunki sprzyjające prowadzeniu działalności przez lokalnych przedsiębiorców	1. Liczba aktywnych (w tym mikro- i małych) podmiotów gospodarczych na obszarze rewitalizacji (↑) 2. Liczba nowych przedsiębiorstw na obszarze rewitalizacji (↑)	1. 610 – w 2019 r. przeprowadzona została analiza sfer usług i handlu na obszarze rewitalizacji. 610 to wskaźnik bazowy na podstawie, które będzie dokonywana analiza w następnych latach. 2. 14	1. UM Starachowice, 2. UM Starachowice
C3.5 Rozbudowane funkcje centrotwórcze (w skali miasta, powiatu, regionu)	1. Wartość inwestycji prywatnych na obszarze rewitalizacji (↑) 2. Liczba nowych ofert programowych z zakresu kultury i turystyki na obszarze rewitalizacji (↑)	1. Wskaźnik ze względu na swoją kompleksowość zostanie obliczony w późniejszym terminie. 2. ↑	1. UM Starachowice 2. MPIT, SCK, MDK, Wanacja

CEL GŁÓWNY NR 4 <i>Strefa – biznes – społeczność</i> <i>Wsparcie potencjału gospodarczego i społecznego miasta</i>			
Cele szczegółowe	Miernik osiągnięcia celu (strzałka wskazuje pożądany trend)	Stan realizacji w 2017 r.	Źródło pozyskania danych
C4.1 Włączenie się biznesu w życie społeczności	1. Liczba przedsięwzięć z zakresu społecznej odpowiedzialności biznesu na obszarze rewitalizacji (↑) 2. Liczba przedsiębiorstw realizujących projekty z zakresu społecznej odpowiedzialności biznesu na rzecz mieszkańców obszaru rewitalizacji (↑)	1. 9 2. 12	1. UM Starachowice 2. UM Starachowice
C4.2 Nowe miejsca pracy na obszarze rewitalizacji	1. Liczba osób, które uzyskały zatrudnienie w wyniku przedsięwzięć rewitalizacyjnych (↑)	1. +15 (umowy zlecenie i umowy o pracę) – dane orientacyjne. 2. +40	1. UM Starachowice 2. UM Starachowice, PUP Starachowice



	2. Liczba ofert pracy na obszarze rewitalizacji (↑)		
C 4.3 Przygotowanie zawodowe zwiększające szanse na rynku pracy	1. Liczba osób (w tym bezrobotnych), które uzyskały lub podniosły kwalifikacje zawodowe (↑) 2. Liczba bezrobotnych (w tym długotrwale) z obszaru rewitalizacji którzy podjęli pracę w wyniku przedsięwzięć rewitalizacyjnych (↑)	1. ↑ +50 2. ↑ +2 – o	1. PUP Starachowice 2. UM Starachowice

Raport został opracowany w dniu 13 lutego 2020 r.

Raport sporządziła:

Aneta Nasternak

Pełnomocnik Prezydenta ds. Rewitalizacji

Raport zatwierdził:

Marek Materek

Prezydent Miasta Starachowice