



FORMULARZ ZGŁOSZENIA ZADANIA DO BUDŻETU OBYWATELSKIEGO W RAMACH BUDŻETU MIASTA STARACHOWICE

Imię i nazwisko zgłaszającego zadanie	Wojciech Bachowski	
Adres zameldowania <i>Formularz można złożyć jedynie dla okręgu miasta właściwego dla swojego miejsca zamieszkania (patrz wykaz okręgów miasta)</i>	Nr	Numer okręgu miasta : 13
Data urodzenia		
Numer telefonu		
Adres e-mail		

Nazwa zadania:

Remont chodnika i schodów wraz z budową oświetlenia od ul. Kraszewskiego do ul. Reja

Lokalizacja nieruchomości w obrębie, której winno zostać zrealizowane zadanie:

Zakres prac związanych z projektem obejmuje ciąg komunikacyjny (chodnik i schody) zlokalizowane na działce nr. 578/3, 588/8 i 572/42 Biegący od ul. Mikołaja Reja pomiędzy budynkami Reja 5 i 3, przez ul. Reymonta, pomiędzy budynkami Reymonta 1 i 3. Dalej biegnący w kierunku południowym do ul. Ignacego Kraszewskiego pomiędzy budynkami 2 i 4 zlokalizowanymi przy tej ulicy, i dalej do drogi pożarowej przy bloku Al. Armii Krajowej 4

Szacunkowy koszt realizacji zadania*

z zastrzeżeniem, iż wartość prac nie może przekraczać łącznie kwoty utworzonej w budżecie miasta na dany rok dla wydatków objętych Budżetem Obywatelskim

- **Wytyczenie przejścia dla pieszych w ul. Reja na wysokości chodnika biegnącego wzdłuż budynku Reja 6 (przejście na wyniesieniu-wyspie) - 1500zł**
- **Budowa schodków (1,5mb dł. x 2mb sz.) i wytyczenie przejścia nad kotłownią pomiędzy budynkami Reja 3 i 5 do planowanego przejścia dla pieszych w ul. Reja - 2000zł**

- Rozbiórka starego i ułożenie nowego chodnika od ul. Reymonta do ul. Kraszewskiego (65mb dł. x 1,75mb sz.) - 20000 zł
- Remont schodów pomiędzy blokami Reymonta 1 i 3, Kraszewskiego 2 i 4, wykonanie nowej barierki (3mb dł x 2mb sz.) - 7500zł
- Remont schodków, montaż barierki przy ciągu jezdno-pieszym w ulicy Kraszewskiego (1,5mb dł. x 2mb. sz.) - 1000zł
- Wykonanie przyłącza i budowa oświetlenia całego ciągu z wykorzystaniem czterech lamp parkowych w oprawach typu LED. - 17000zł
- Remont schodów przy budynkach Kraszewskiego 1 i 3 (7mb dł. x 2mb. sz.) - 1500zł

W sumie 50500zł

*przedstawione koszty są szacunkowe i poglądowe, koszt realizacji może ulec zmianie w zależności od ostatecznego zakresu inwestycji

SZCZEGÓŁOWY OPIS ZADANIA

Uzasadnienie realizacji zadania

Proszę w kilku zdaniach opisać np.

- *Jaki problem rozwiąże zrealizowanie zadania?*
- *Wpływ realizacji zadania na życie mieszkańców wraz z planowanymi do osiągnięcia rezultatami?*
 - *Na ile jest on niezbędny do realizacji?*
- *Wskazać lokalizację zadania np.: na załączonej mapce*

Planowane zadanie jest niezbędną interwencją w zdegradowaną infrastrukturę komunikacyjną osiedla Żeromskiego. Zlokalizowane jest w jego centralnej części. Dla ogółu mieszkańców to swoisty łącznik między al. Armii Krajowej z ul. Reja i dalszą częścią osiedla. Powoduje to również, że jest ważnym elementem w codziennym przemieszczaniu się mieszkańców. Wbrew pozorom korzysta z niego bardzo dużo ludzi. Stanowi on dogodną trasę dla mieszkańców udających się do Kościoła ŚW. Trójcy, Galerii Kamienna, czy nawet dalej do Rynku, jest on dogodnie skomunikowany z podziemnym przejściem pod Aleją AK. Z uwagi na jego mało kolizyjny z ruchem kołowym charakter, jest najchętniej wybieraną drogą przez dzieci idące do i wracające ze szkoły nr 10. Idąc alternatywnie wąskimi uliczkami Kochanowskiego i Sienkiewicza pieszy zmuszony jest iść ulicą i przeciskać się pomiędzy zarówno jadącymi, jak i zaparkowanymi na chodnikach autami. Praktycznie tylko ruch kołowy w ul. Kraszewskiego i Reymonta stanowią niewielkie zagrożenie. Natomiast ul. Reja jest tutaj największą bolączką i solą w oku mieszkańców. Bowiern brakuje tutaj pewnej elementarnej kontynuacji dla tego kierunku ruchu pieszego, właśnie w postaci wyznaczonego przejścia przez jezdnię na wysokości chodnika biegnącego wzdłuż budynku Reja 6. To tam każdy kto chce się udać tą drogą zmuszony jest popełnić wykroczenie przechodząc przez jezdnię w miejscu niedozwolonym i narazić się tym samym na niebezpieczeństwo. Ważnym elementem tego zadania było by również zbudowanie schodków w pasie zieleni pomiędzy budynkami Reja 5 i 3 i wytyczenia przejścia nad kotłownią w taki sposób, aby w późniejszym czasie przyległe wspólnoty mogły we własnym zakresie zagospodarować teren po obu stronach wyznaczonego przejścia.

* Załącznik obligatoryjny - zadanie musi zostać poparte przez min.15 osób, które ukończyły 16 lat i są zameldowane w okręgu miasta, którego dotyczy zadanie.

** Wyrażam zgodę na przetwarzanie moich danych osobowych w zakresie wskazanym na niniejszej liście przez Prezydenta Miasta Starachowice, w celu realizacji „Budżetu Obywatelskiego”.

OŚWIADCZENIA:

- Zgodnie z ustawą z dnia 29 sierpnia 1997 r. o ochronie danych osobowych (tekst jednolity Dz. U. z 2016 r., poz. 922) wyrażam zgodę na przetwarzanie moich danych osobowych dla potrzeb niezbędnych do weryfikacji poprawności danych w ramach prowadzonych konsultacji wydatków z budżetu Miasta Starachowice, czyli Budżetu Obywatelskiego.
- Zgodnie z Ustawą z dnia 4 lutego 1994 r. o prawie autorskim i prawach pokrewnych (tekst jednolity Dz. U. z 2016 r. poz. 666, poz. 1333) wyrażam zgodę na zrzeczenie się praw autorskich do niniejszego zadania.
- Oświadczam, że wszystkie dane podane w formularzu oraz załącznikach są zgodne z aktualnym stanem prawnym i faktycznym.

Podpis (imię i nazwisko) i data składającego formularz:

Wojciech Bachowski 01.07.2017r.

Online Security
Strona nie ma oceny reputacji

Google Obszar objęty inwestycją zaznaczony kolorem.



Zdjęcia ©2017 Google,Dane mapy ©2017 Google 20 m

Online Security

Strona nie ma oceny reputacji

Google

3 Mikołaja Reja

Miejsce wyznaczenia przejścia dla pieszych



Starachowice, świętokrzyskie


Street View – cze 2012

Data zdjęcia: cze 2012 © 2017 Google

Online Security
Strona nie ma oceny reputacji

Google 5 Mikołaja Reja

Miejsce wyznaczenia przejścia nad kottownią pomiędzy blokami Reja 3 i 5



Data zdjęcia: cze 2012 @ 2017 Google

Starachowice, świętokrzyskie

Street View – cze 2012

Online Security
Strona nie ma oceny reputacji

Google 2 Władysława Stanisława Reymonta

Miejsce budowy schodków obok słupa oświetleniowego do planowanego przejścia nad kotłownią pomiędzy budynkami Reja 3 i 5.



Starachowice, świętokrzyskie

Street View – cze 2012


Data zdjęcia: cze 2012 © 2017 Google

WYŁĘ
SUNDOY

Online Security
Strona nie ma oceny reputacji

Google 3 Józefa Ignacego Kraszewskiego

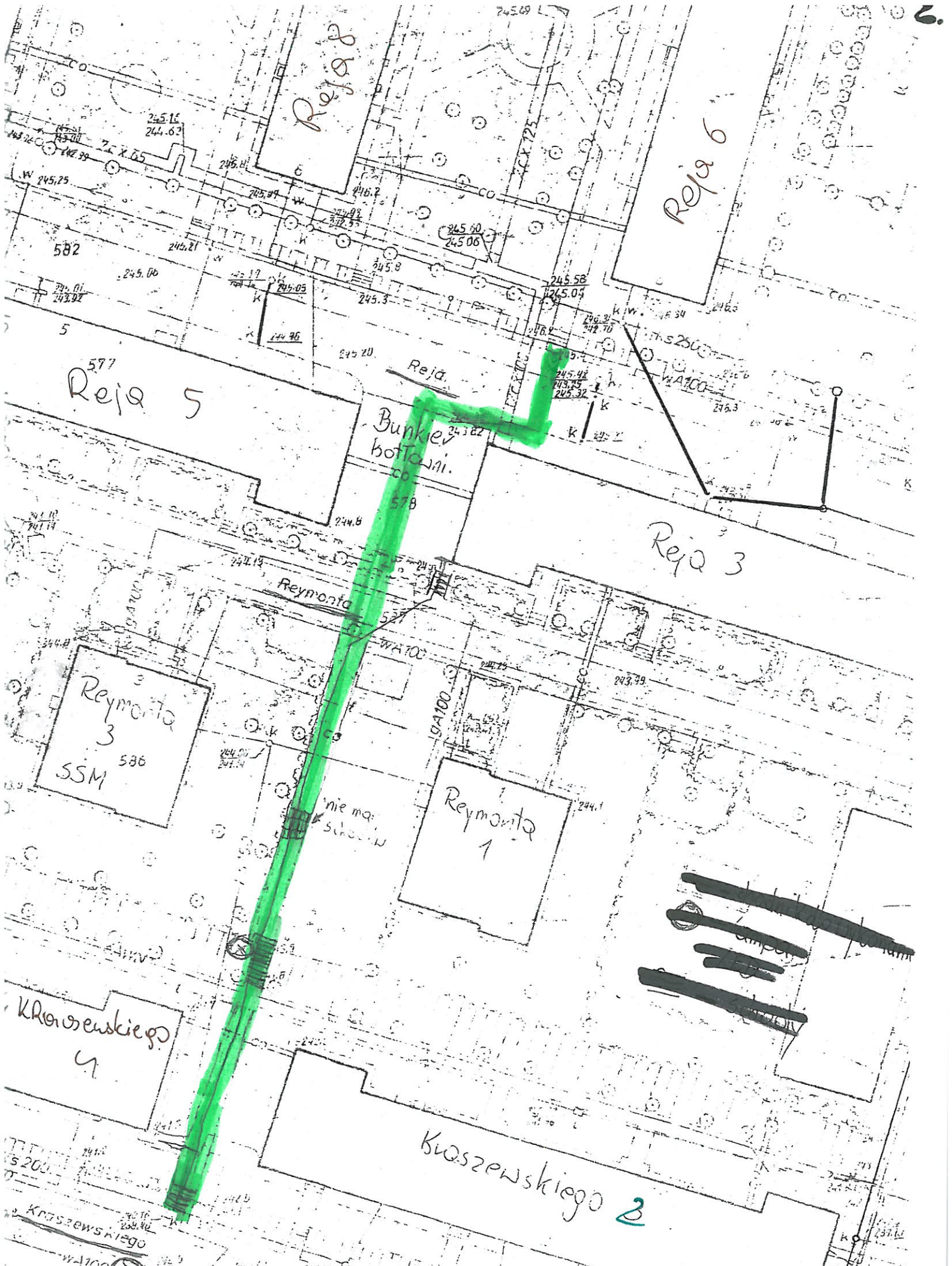
Chodnik i schody od ul. Kraszewskiego do ul. Reymonta.




Starachowice, świętokrzyskie

Street View – cze 2012

Data zdjęcia: cze 2012 © 2017 Google




 SCHODY PRZY KRASZEWSKIEGO 1i3